

# AVRUPAKENT GAYRİMENKUL YATIRIM ORTAKLIĞI A.Ş.

**BİNA**  
**KÜÇÜKÇEKMECE/İSTANBUL**

**DEĞERLEME RAPORU**

**RAPOR NO: 2024/0073**

## İÇİNDEKİLER

1.BÖLÜM	RAPOR ÖZETİ.....	3
2.BÖLÜM	ŞİRKET VE MÜŞTERİYİ TANITICI BİLGİLER.....	4
2.1.	ŞİRKETİ TANITICI BİLGİLER .....	4
2.2.	MÜŞTERİYİ TANITICI BİLGİLER.....	4
3.BÖLÜM	DEĞER TANIMI, GEÇERLİLİK KOŞULLARI VE UYGUNLUK BEYANI.....	5
3.1.	DEĞER TANIMI VE GEÇERLİLİK KOŞULLARI .....	5
3.2.	MÜŞTERİ TALEPLERİNİN KAPSAMI VE VARSA GETİRİLEN SINIRLAMALAR .....	7
3.3.	UYGUNLUK BEYANI .....	7
4.BÖLÜM	GAYRİMENKULÜN HUKUKİ TANIMI VE RESMİ KURUMLARDA YAPILAN İNCELEMELER.....	8
4.1.	TAPU KAYITLARI .....	8
4.2.	TAKYİDAT İNCELEMESİ.....	8
4.2.1.	TAKYİDATLAR HAKKINDA GÖRÜŞ.....	8
4.2.2.	GAYRİMENKULÜN ÜZERİNDE TAKYİDATLARIN SPK MEVZUATI HÜKÜMLERİNCE GYO PORTFÖYÜNDE BULUNMASINA İLİŞKİN GÖRÜŞ.....	9
4.3.	İLGİLİ BELEDİYE'DE YAPILAN İNCELEMELER .....	10
4.3.1.	SON 3 YIL İÇERİSİNDE İMAR PLANLARINDA YAPILAN DEĞİŞİKLİKLER.....	12
4.3.2.	BELEDİYE İMAR MÜDÜRLÜĞÜ ARŞİVİNDE GAYRİMENKULA AİT ARŞİV DOSYASI ÜZERİNDE YAPILAN İNCELEMELER .....	12
4.3.3.	YAPI DENETİME İLİŞKİN BİLGİLER .....	13
4.3.4.	ENERJİ VERİMLİLİK SERTİFİKASI HAKKINDA BİLGİ .....	13
4.3.5.	RUHSAT ALINMIŞ YAPILARDA İMAR KANUNU'NUN 21. MADDESİ KAPSAMINDA YENİDEN RUHSAT ALINMASINI GEREKTİRİR DEĞİŞİKLİKLER OLUP OLMADIĞI HAKKINDA BİLGİ .....	13
4.3.6.	MEVZUAT UYARINCA ALINMASI GEREKEN İZİN VE BELGELERİN TAM VE EKSİKSİZ OLARAK MEVCUT OLUP OLMADIĞI HAKKINDA GÖRÜŞ .....	14
4.4.	SON ÜÇ YILLIK DÖNEMDE MÜLKİYET VE HUKUKİ DURUMUNDAKİ DEĞİŞİKLİKLER.....	14
4.4.1.	TAPU SİCİL MÜDÜRLÜĞÜ VE KADASTRO MÜDÜRLÜĞÜ İNCELEMESİ.....	14
4.4.2.	HUKUKİ DURUM İNCELEMESİ.....	14
4.5.	YAPILMIŞ SÖZLEŞMELERE İLİŞKİN BİLGİLER .....	14
5.BÖLÜM	GAYRİMENKULÜN ÇEVRESEL VE FİZİKİ BİLGİLERİ .....	14
5.1.	GAYRİMENKULÜN BULUNDUĞU BÖLGENİN ANALİZİ .....	14
5.2.	GAYRİMENKUL KULLANIMI İLE İLGİLİ AÇIKLAMALAR .....	15
5.3.	DEĞERLEME İŞLEMİNİ OLUMSUZ YÖNDE ETKİLEYEN VEYA SINIRLAYAN FAKTÖRLER .....	16
5.4.	EN VERİMLİ VE EN İYİ KULLANIM ANALİZİ .....	16
6.BÖLÜM	GENEL VERİLER, BÖLGE VERİLERİ VE PAZAR BİLGİLERİNE İLİŞKİN ANALİZLER.....	17
6.1.	MEVCUT EKONOMİK KOŞULLARIN VE GAYRİMENKUL PİYASASININ ANALİZİ, TRENDLER VE DAYANAK VERİLER .....	17
6.2.	TÜRKİYE GAYRİMENKUL PİYASASINI BEKLEYEN FIRSAT VE TEHDİTLER .....	18
6.3.	BÖLGE ANALİZİ.....	18
6.3.1.	İSTANBUL İLİ.....	18



6.3.2.	KÜÇÜKÇEKMECE İLÇESİ.....	19
6.4.	GAYRİMENKULÜN DEĞERİNE ETKİ EDEN ÖZET FAKTÖRLER.....	20
6.5.	EMSALLER VE PİYASA ARAŞTIRMASI .....	20
7.BÖLÜM	GAYRİMENKULÜN DEĞERLEME SÜRECİ.....	22
7.1.	GAYRİMENKULÜN DEĞERLEMESİNDE KULLANILAN YÖNTEMLER VE NEDENLERİ .....	22
8.BÖLÜM	GAYRİMENKULÜN PAZAR DEĞERİNİN TESPİTİ .....	23
8.1.	PAZAR YAKLAŞIMI İLE ULAŞILAN SONUÇ, PAZAR DEĞERİ HESABI VE ANALİZİ .....	23
8.2.	MALİYET HESABI YÖNTEMİ İLE ULAŞILAN SONUÇ PAZAR DEĞERİ HESABI VE ANALİZİ.....	24
8.2.1.	PARSELİN DEĞER ANALİZİ .....	24
8.2.2.	İNŞAİ YATIRIMLARIN DEĞERİ .....	25
8.2.3.	ULAŞILAN SONUÇ .....	26
8.3.	ANALİZ SONUÇLARININ DEĞERLENDİRİLMESİ.....	26
8.3.1.	BOŞ ARAZİ VE GELİŞTİRİLMİŞ PROJE DEĞERİ ANALİZİ VE KULLANILAN VERİ VE VARSAYIMLAR .	27
8.3.2.	ASGARİ BİLGİLERDEN RAPORDA VERİLMEYENLERİN NEDEN VERİLMEDİKLERİNİN GEREKÇELERİ .....	27
8.3.3.	MÜŞTEREK VEYA BÖLÜNÜMÜŞ KISIMLARIN DEĞERLEME ANALİZİ .....	28
8.3.4.	HASILAT PAYLAŞIMI VEYA KAT KARŞILIĞI YÖNTEMİ İLE YAPILACAK PROJELERDE, EMSAL PAY ORANLARI .....	28
8.3.5.	KİRA DEĞER ANALİZİ VE KULLANILAN VERİLER .....	28
9.BÖLÜM	DEĞERLEME KONUSU GAYRİMENKULÜN SON ÜÇ YIL İÇERİSİNDE HAZIRLANMIŞ GAYRİMENKUL DEĞERLEME RAPORLARI.....	28
10.BÖLÜM	NİHAİ DEĞER TAKDİRİ VE SONUÇ.....	29



## 1.BÖLÜM RAPOR ÖZETİ

<b>Değerlemeyi Talep Eden Kurum/Kişi</b>	: Avrupakent Gayrimenkul Yatırım Ortaklığı A.Ş.
<b>Raporu Hazırlayan Kurum</b>	: İinvest Gayrimenkul Değerleme ve Danışmanlık A.Ş.
<b>Dayanak Sözleşme Tarihi</b>	: 11 Ocak 2024
<b>Değerlenen Mülkiyet Hakları</b>	: Tam Mülkiyet
<b>Ekspertiz Tarihi</b>	: 12 Ocak 2024
<b>Rapor Tarihi</b>	: 15 Ocak 2024
<b>Raporun Türü:</b>	: Gayrimenkul Değerleme Raporu
<b>Müşteri / Rapor No</b>	: 782 – 2024/0073
<b>Değerleme Konusu</b>	: Atakent Mahallesi, 22. Sokak, No: 9
<b>Gayrimenkulün Adresi</b>	: Küçükçekmece / İSTANBUL
<b>Tapu Bilgileri Özeti</b>	: İstanbul İli, Küçükçekmece İlçesi, Halkalı Mahallesi, 842 Ada, 60 Parsel nolu, 4.112,16 m <sup>2</sup> yüzölçümlü, "Üç Katlı Betonarme İşyeri ve Arsası" nitelikli ana gayrimenkul (Bkz. Tapu Kayıtları)
<b>İmar Durumu</b>	: 842 ada 60 parsel "Özel Proje Alanı" olarak belirlenen alanda kalmaktadır. (Bkz. İmar Durumu)
<b>Raporun Konusu</b>	: Bu rapor, yukarıda adresi belirtilen gayrimenkulün pazar değerinin tespitine yönelik olarak hazırlanmıştır. <sup>1</sup>

<b>İSTANBUL İLİ KÜÇÜKÇEKMECE İLÇESİ HALKALI MAHALLESİ 842 ADA 60 PARSELDE YER ALAN BİNANIN TAKDİR EDİLEN</b>	
<b>PAZAR DEĞERİ (KDV HARİÇ)</b>	<b>346.000.000,-TL</b>
<b>PAZAR DEĞERİ (KDV DAHİL)</b>	<b>418.800.000,-TL</b>

<b>RAPORU HAZIRLAYANLAR</b>		
<b>Değerleme Uzmanı</b>	<b>Değerleme Uzmanı / Kontrolör</b>	<b>Sorumlu Değerleme Uzmanı</b>
<i>e-imzalıdır.</i> Fahri ŞAHİN (SPK Lisans Belge No: 411563)	<i>e-imzalıdır.</i> Halime BÜYÜKÖNLÜER (SPK Lisans Belge No: 406998)	<i>e-imzalıdır.</i> Muhammed Mustafa YÜKSEL (SPK Lisans Belge No: 401651)

<sup>1</sup> Bu rapor, Sermaye Piyasası Kurulu'nun Sermaye Piyasasında Faaliyette Bulunacak Gayrimenkul Değerleme Kuruluşları Hakkında Tebliğ (III-62.3) hükümleri ile Türkiye Değerleme Uzmanları Birliği tarafından yayınlanan Uluslararası Değerleme Standartları (2017) esas alınarak hazırlanmıştır.



## 2.BÖLÜM ŞİRKET VE MÜŞTERİYİ TANITICI BİLGİLER

### 2.1. ŞİRKETİ TANITICI BİLGİLER

<b>ŞİRKETİN ÜNVANI</b>	: INVEST Gayrimenkul Değerleme ve Danışmanlık A.Ş.
<b>ŞİRKETİN ADRESİ</b>	: İzzettin Çalışlar Caddesi, Gülay Apartmanı, No: 61/4 Bahçelievler / İSTANBUL
<b>TELEFON NO</b>	: 0 212 505 35 76 - 77
<b>FAALİYET KONUSU</b>	: Bir ücret veya sözleşmeye dayalı olarak yapılan gayrimenkul danışmanlık ve ekspertiz faaliyetleri - NACE KODU: 68.31.02 (Rev.2)
<b>KURULUŞ TARİHİ</b>	: 04.10.2011
<b>SERMAYESİ</b>	: 1.000.000,-TL
<b>TİCARET SİCİL NO</b>	: 792227
<b>KURULUŞUN YAYINLANDIĞI TİCARET SİCİL GAZETESİ'NİN TARİH VE NO.SU</b>	: 10 Ekim2011 / 7917
<b>Not-1 :</b>	Şirket, 16 Şubat 2012 tarihi itibarıyla Başbakanlık Sermaye Piyasası Kurulu'nun (SPK) "Gayrimenkul Değerleme Şirketleri Listesi'ne alınmıştır.
<b>Not-2 :</b>	Şirkete, Bankacılık Düzenleme ve Denetleme Kurulu'nun (BDDK) 07.03.2013 tarih ve 6697 no'lu kararı ile değerlendirme hizmeti yetkisi verilmiştir.

### 2.2. MÜŞTERİYİ TANITICI BİLGİLER

<b>ŞİRKETİN ÜNVANI</b>	: Avrupakent Gayrimenkul Yatırım Ortaklığı A.Ş.
<b>ŞİRKETİN ADRESİ</b>	: Ataköy 7-8-9-10. Kısım Mah. Çobançeşme E-5 Yan Yol Cad. Avrupa Residence-Office No:8/2/7 Bakırköy / İstanbul
<b>TELEFON NO</b>	: 0 (212) 571 13 55
<b>ÖDENMİŞ SERMAYESİ</b>	: 400.000.000,-TL
<b>KAYITLI SERMAYE TAVANI</b>	: 1.675.000.000,-TL
<b>KURULUŞ TARİHİ</b>	: 06.07.2010
<b>HALKA AÇIKLIK ORANI</b>	: %24,99
<b>NACE KODU</b>	: 68.20.02 (Kendine ait veya kiralanan gayrimenkullerin kiraya verilmesi veya leasingi (kendine ait binalar, devre mülkler, araziler, müstakil evler, vb.)
<b>FAALİYET KONUSU</b>	: Şirket, gayrimenkuller, gayrimenkul projeleri, gayrimenkule dayalı haklar, sermaye piyasası araçları ve Sermaye Piyasası Kurulunca belirlenecek diğer varlık ve haklardan oluşan portföyü işletmek amacıyla paylarını ihraç etmek üzere kurulan ve sermaye piyasası mevzuatında izin verilen diğer faaliyetlerde bulunabilen sermaye piyasası kurumu niteliğinde kayıtlı sermayeli halka açık anonim ortaklıktır.



## 3.BÖLÜM DEĞER TANIMI, GEÇERLİLİK KOŞULLARI VE UYGUNLUK BEYANI

### 3.1. DEĞER TANIMI VE GEÇERLİLİK KOŞULLARI

Bu rapor, müşterinin talebi üzerine adresi belirtilen Gayrimenkulün bugünkü pazar değerinin tespitine yönelik olarak hazırlanmıştır.

#### **Pazar değeri:**

Pazar değeri, bir varlık veya yükümlülüğün, uygun pazarlama faaliyetleri sonucunda, istekli bir satıcı ve istekli bir alıcı arasında, tarafların bilgili ve basiretli bir şekilde ve zorlama altında kalmaksızın hareket ettikleri, muvazaasız bir işlem ile değerlendirme tarihi itibarıyla el değiştirmesinde kullanılması gerekli görülen tahmini tutardır.

Pazar değerinin tanımı aşağıdaki kavramsal çerçeveye uygun olarak uygulanması gerekir:

(a) "Tahmini tutar" ifadesi muvazaasız bir pazar işleminde varlık için para cinsinden ifade edilen fiyat anlamına gelmektedir. Pazar değeri, değerlendirme tarihi itibarıyla, pazarda pazar değeri tanımına uygun olarak makul şartlarda elde edilebilecek en olası fiyattır. Bu fiyat, satıcı tarafından makul şartlarda elde edilebilecek en iyi ve alıcı tarafından makul şartlarda elde edilebilecek en avantajlı fiyattır. Bu tahmin, özellikle de satışla ilişkili herhangi bir tarafça sağlanmış özel bedeller veya imtiyazlar, standart olmayan bir finansman, sat ve geri kirala sözleşmesi gibi özel şartlara veya koşullara dayanarak artırılmış veya azaltılmış bir tahmini fiyatı veya sadece belirli bir malike veya alıcıya yönelik herhangi bir değer unsurunu kapsamaz.

(b) "El değiştirmesinde kullanılacak" ifadesi, bir varlığın veya yükümlülüğün değerinin, önceden belirlenmiş bir tutar veya gerçek satış fiyatından ziyade tahmini bir değer olduğu duruma atıfta bulunur. Bu fiyat değerlendirme tarihi itibarıyla, pazar değeri tanımındaki tüm unsurları karşılayan bir işlemdeki fiyattır;

(c) "Değerleme tarihi itibarıyla" ifadesi değer belirlenmesinin belirli bir tarih itibarıyla belirlenmesini ve o zamana özgü olmasını gerektirir. Pazarlar ve pazar koşulları değişebileceğinden, tahmini değer başka bir zamanda doğru veya uygun olmayabilir. Değerleme tutarı, pazarın durumunu ve içinde bulunduğu koşulları başka bir tarihte değil sadece değerlendirme tarihi itibarıyla yansıtır;

(d) "İstekli bir alıcı arasında" ifadesi alım niyetiyle harekete geçmiş olan, ancak zorunlu kalmış olmayan bir alıcı anlamına gelmektedir. Bu alıcı her fiyattan satın almaya hevesli veya kararlı değildir. Bu alıcı, var olduğunun kanıtlanması veya tahmin edilmesi mümkün olmayan, sanal veya varsayımsal bir pazardan ziyade mevcut pazar gerçeklerine ve mevcut pazar beklentilerine uygun olarak satın alır. Var olduğu kabul edilen bir alıcı pazarın gerektirdiğinden daha yüksek bir fiyat ödemeyecektir. Varlığın mevcut sahibi ise pazarı oluşturanlar arasında yer almaktadır.

(e) "İstekli bir satıcı" ifadesi ise belirli fiyattan satmaya hevesli veya mecbur olmayan, ya da mevcut pazar tarafından makul görülmeyen bir fiyatta ısrar etmeyen bir satıcı



anlamına gelmektedir. İstekli satıcı, fiyat her ne olursa olsun, varlığı uygun pazarlama faaliyetleri sonucunda açık pazarlarda, pazar şartlarında elde edilebilecek en iyi fiyattan satmak istemektedir. Varlığın asıl sahibinin gerçekte içinde bulunduğu koşullar, yukarıda anılan şartlara dâhil değildir, çünkü istekli satıcı varsayımsal bir maliktir.

(f) "Muvazaasız bir işlem" ifadesi, fiyatın pazarın fiyat seviyesini yansıtmamasına veya yükseltmesine yol açabilecek, örneğin ana şirket ve bağlı şirket veya ev sahibi ve kiracı gibi taraflar değil, aralarında belirli ve özel bir ilişki bulunmayan taraflar arasında yapılan bir işlem anlamına gelmektedir. Pazar değeri işlemlerinin, her biri bağımsız olarak hareket eden ilişkisiz taraflar arasında yapıldığı varsayılır.

(g) "uygun pazarlama faaliyetleri sonucunda" ifadesi, varlığın pazara çıkartılarak en uygun şekilde pazarlanması halinde pazar değeri tanımına uygun olarak elde edilebilecek en iyi fiyattan satılmış olması anlamına gelmektedir. Satış yönteminin, satıcının erişime sahip olduğu pazarda en iyi fiyatı elde edeceği en uygun yöntem olduğu kabul edilir. Varlığın pazara çıkartılma süresi sabit bir süre olmayıp, varlığın türüne ve pazar koşullarına göre değişebilir. Burada tek kriter, varlığın yeterli sayıda pazar katılımcısının dikkatini çekmesi için yeterli süre tanınması gerekliliğidir. Pazara çıkartılma zamanı değerlendirilmeden önce gerçekleşmelidir,

(h) "Tarafların bilgili ve basiretli bir şekilde hareket etmeleri" ifadesi, istekli satıcının ve istekli alıcının değerlendirme tarihi itibarıyla pazarın durumu, varlığın yapısı, özellikleri, fiili ve potansiyel kullanımları hakkında makul ölçülerde bilgilenmiş olduklarını varsaymaktadır. Tarafların her birinin bu bilgiyi, işlemde kendi ilgili konumları açısından en avantajlı fiyatı elde etmek amacıyla basiretli bir şekilde kullandıkları varsayılır. Basiret, faydası sonradan anlaşılan bir tecrübenin avantajıyla değil, değerlendirme tarihi itibarıyla pazar şartları dikkate alınarak değerlendirilir. Örneğin fiyatların düştüğü bir ortamda önceki pazar seviyelerinin altında bir fiyattan varlıklarını satan bir satıcı basiretsiz olarak kabul edilmez. Bu gibi durumlarda, pazarlarda değişen fiyat koşulları altında varlıkların el değiştirildiği diğer işlemler için geçerli olduğu gibi, basiretli alıcılar veya satıcılar o anda mevcut en iyi pazar bilgileri doğrultusunda hareket edeceklerdir.

(i) "Zorlama altında kalmaksızın" ifadesi ise taraflardan her birinin zorlanmış olmaksızın veya baskı altında kalmaksızın bu işlemi yapma niyetiyle harekete geçmiş olmasıdır.

Bu değerlendirme çalışmasında aşağıdaki hususların geçerliliği varsayılmaktadır.

- Analiz edilen gayrimenkullerin türü ile ilgili olarak mevcut bir pazarın varlığı peşinen kabul edilmiştir.
- Alıcı ve satıcı makul ve mantıklı hareket etmektedirler.
- Taraflar gayrimenkuller ile ilgili her konuda tam bilgi sahibidirler ve kendilerine azami faydayı sağlayacak şekilde hareket etmektedirler.
- Gayrimenkullerin satışı için makul bir süre tanınmıştır.
- Ödeme nakit veya benzeri araçlarla peşin olarak yapılmaktadır.



- Gayrimenkullerin alım / satım işlemi sırasında gerekebilecek finansman, piyasa faiz oranları üzerinden gerçekleştirilmektedir.

### **3.2. MÜŞTERİ TALEPLERİNİN KAPSAMI VE VARSA GETİRİLEN SINIRLAMALAR**

Bu rapor, müşteri talebine istinaden, gayrimenkulün/gayrimenkullerin pazar değerinin tespitine yönelik olarak Sermaye Piyasasında Faaliyette Bulunacak Gayrimenkul Değerleme Kuruluşları Hakkında Tebliğ (III-62.3) hükümleri ile Türkiye Değerleme Uzmanları Birliği tarafından yayınlanan Uluslararası Değerleme Standartları (2017) esas alınarak hazırlanan gayrimenkul değerlendirme raporudur.

Tarafımıza müşteri tarafından getirilen herhangi bir sınırlama bulunmamaktadır.

### **3.3. UYGUNLUK BEYANI**

Bilgimiz ve inançlarımız doğrultusunda aşağıdaki hususları teyit ederiz:

- Raporunda sunulan bulgular sahip olduğumuz tüm bilgiler çerçevesinde doğrudur.
- Raporunda belirtilen analizler ve sonuçlar sadece belirtilen varsayımlar ve koşullarla kısıtlı olup kişisel, tarafsız ve önyargısız profesyonel analiz, fikir ve sonuçlardan oluşmaktadır.
- Değerleme konusunu oluşturan mülklerle ilgili olarak güncel veya geleceğe dönük hiçbir ilgimiz yoktur. Bu işin içindeki taraflara karşı herhangi kişisel bir çıkarımız veya ön yargımız bulunmamaktadır.
- Bu görevle ilgili olarak verdiğimiz hizmet ve aldığımız ücret, müşterinin amacı lehine sonuçlanacak bir yöne veya önceden saptanmış sonuçların geliştirilmesi ve bildirilmesine veya bu değerlemenin tasarlanan kullanımıyla doğrudan ilgili sonraki bir olayın meydana gelmesine bağlı değildir.
- Değerleme ahlaki kural ve performans standartlarına göre gerçekleştirilmiştir.
- Raporlama aşamasında görev alanlar mesleki eğitim şartlarına sahiptir.
- Bu raporun konusu olan mülkler şahsen incelenmiştir. Değerleme çalışmasında görev alanların değerlemesi yapılan mülklerin yeri ve türü konusunda daha önceden deneyimi bulunmaktadır.
- Raporunda belirtilen kişiler haricinde hiç kimse bu raporun hazırlanmasında mesleki bir yardımda bulunmamıştır.





## 4.BÖLÜM GAYRİMENKULÜN HUKUKİ TANIMI VE RESMİ KURUMLARDA YAPILAN İNCELEMELER

### 4.1. TAPU KAYITLARI

<b>TAŞINMAZ ID</b>	: 83524913
<b>SAHİBİ</b>	: Artış İnşaat Sanayi Ve Ticaret A.Ş. (539121/1000000) Artış İnşaat Sanayi Ve Ticaret A.Ş. (43/100) Artış İnşaat Sanayi Ve Ticaret A.Ş. (30879/1000000)
<b>İLİ</b>	: İstanbul
<b>İLÇESİ</b>	: Küçükçekmece
<b>MAHALLESİ</b>	: Halkalı
<b>ADA</b>	: 842
<b>PARSEL</b>	: 60
<b>ANA GAYRİMENKULÜN NİTELİĞİ</b>	: Üç Katlı Betonarme İşyeri Ve Arsası
<b>YÜZ ÖLÇÜMÜ</b>	: 4.112,16 m <sup>2</sup>
<b>YEVMIYE NO</b>	: 52764
<b>TAPU TARİHİ</b>	: 09.11.2021
<b>CİLT NO</b>	: 145
<b>SAHİFE NO</b>	: 14228

### 4.2. TAKYİDAT İNCELEMESİ

Tapu Kadastro Genel Müdürlüğü Web Tapu Sistemi'nden 13.01.2024 tarih itibariyle temin edilen tapu kayıt belgesine göre taşınmazın üzerinde aşağıdaki notlar bulunmaktadır. Taşınmaza Ait Tapu Kaydı belgesi ekte sunulmuştur.

#### **Beyanlar Hanesinde:**

- Diğer (Konusu: KÜÇÜKÇEKMECE BELEDİYE BAŞKANLIĞI YAPI VE KONTROL MÜDÜRLÜĞÜNÜN 21/10/2020 TARİH VE 67835 S.Y.ASLI YEVMIYE DOSYASINDA MAHFUZDUR. ) Tarih: 21/10/2020 Sayı: 67835 (Şablon: Diğer) (26.10.2020 tarih ve 43624 yevmiye no ile)
- TİCARET ALANI (20.06.2013 tarih ve 19027 yevmiye no ile)

#### **Serhler Hanesinde:**

- 1 TL bedel karşılığında kira sözleşmesi vardır. (12690-12691-12692-12693-12694-12695- 12696 NOLU TRAFİK MERKEZİ YERİ VE KABLO GEÇİŞ GÜZERGAHI İÇİN TÜRKİYE ELEKTRİK DAĞITIM A.Ş. GENEL MÜDÜRLÜĞÜ LEHİNE KİRA ŞERHİ.N İÇİN99 YILLIĞI 1 TL. DEN) (12.06.2014 tarih ve 19056 yevmiye no ile)

#### 4.2.1. TAKYİDATLAR HAKKINDA GÖRÜŞ

Taşınmazlar üzerinde Ticaret Alanı beyanı, Küçükçekmece Belediye Başkanlığı Yapı ve Kontrol Müdürlüğü'nün dosyasında mahfuzdur beyanı ve elektrik hattının geçiş güzergahı ile ilgili kira şerhi bulunmaktadır.



Ticaret alanı beyanı ticaret alanı içerisinde yer aldığını ve Yapı ve Kontrol Müdürlüğü'nün dosyasında mahfuzdur beyanı ise dosyanın bu müdürlükte muhafaza edildiğine dair beyanlar olup, taşınmazın alım, satım ve kiralanmasına engel teşkil etmemektedir.

Şerhler bölümünde yer alan takyidat ise taşınmazın bulunduğu parselin enerji ihtiyacına yönelik olarak teknik nedenlerle konulan şerhlerden olup taşınmazın alım, satım ve kiralanmasına engel teşkil etmemektedir.

#### **4.2.2. GAYRİMENKULÜN ÜZERİNDE TAKYİDATLARIN SPK MEVZUATI HÜKÜMLERİNCE GYO PORTFÖYÜNDE BULUNMASINA İLİŞKİN GÖRÜŞ**

Gayrimenkullerin üzerinde kısıtlayıcı takyidat bulunmamaktadır.

28 Mayıs 2013 tarih ve 28660 sayılı Resmi Gazete'de yayınlanan, Gayrimenkul Yatırım Ortaklıklarına İlişkin Esaslar Tebliği'nin, (Yatırımlara ve Faaliyetlere İlişkin Esaslar– 7. Bölüm) 22. Maddesinde "(a) Alım satım kârı veya kira geliri elde etmek amacıyla; arsa, arazi, konut, ofis, alışveriş merkezi, otel, lojistik merkezi, depo, park, hastane ve benzeri her türlü gayrimenkulü satın alabilir, satabilir, kiralayabilir, kiraya verebilir ve satın almayı veya satmayı vaad edebilirler. Şu kadar ki münhasıran altyapı yatırım ve hizmetlerinden oluşan portföyü işletecek ortaklıklar sadece altyapı yatırım ve hizmet konusu olan gayrimenkuller ile ilgili olan işlemleri gerçekleştirebilir. (b) Portföylerine alınacak her türlü bina ve benzeri yapılara ilişkin olarak yapı kullanma izninin alınmış ve kat mülkiyetinin tesis edilmiş olması zorunludur. Ancak, mülkiyeti tek başına ya da başka kişilerle birlikte ortaklığa ait olan otel, alışveriş merkezi, iş merkezi, hastane, ticari depo, fabrika, ofis binası ve şube gibi yapıların, tamamının veya bölümlerinin yalnızca kira geliri elde etme amacıyla kullanılması halinde, anılan yapıya ilişkin olarak yapı kullanma izninin alınması ve tapu senedinde belirtilen niteliğinin taşınmazın mevcut durumuna uygun olması yeterli kabul edilir. Ayrıca, 3/5/1985 tarihli ve 3194 sayılı İmar Kanununun geçici 16 ncı maddesi kapsamında yapı kayıt belgesi alınmış olması, bu fıkrada yer alan yapı kullanma izninin alınmış olması şartının yerine getirilmesi için yeterli kabul edilir. (c) Portföylerine ancak üzerinde ipotek bulunmayan veya gayrimenkulün değerini doğrudan ve önemli ölçüde etkileyecek nitelikte herhangi bir takyidat şerhi olmayan gayrimenkuller ile gayrimenkule dayalı haklar dahil edilebilir. Bu hususta 30 uncu madde hükümleri saklıdır. (j) Herhangi bir şekilde, devredilebilmesi konusunda bir sınırlamaya tabi olan varlıklara ve haklara yatırım yapamazlar. Yüksek Planlama Kurulundan izin alınması şartı bu hüküm kapsamında devir kısıtı olarak değerlendirilmez."

30. Maddesinde "(1) Kat karşılığı ve hasılat paylaşımı yapılan projelerde, projenin gerçekleştirileceği arsaların sahiplerince ortaklığa, bedelsiz veya düşük bedel karşılığı ortaklık lehine üst hakkı tesis edilmesi veya arsanın devredilmesi halinde, projenin teminatı olarak arsa sahibi lehine ortaklık portföyünde bulunan gayrimenkuller üzerine ipotek veya diğer sınırlı aynı haklar tesis edilmesi mümkündür. Ayrıca gayrimenkullerin, gayrimenkul

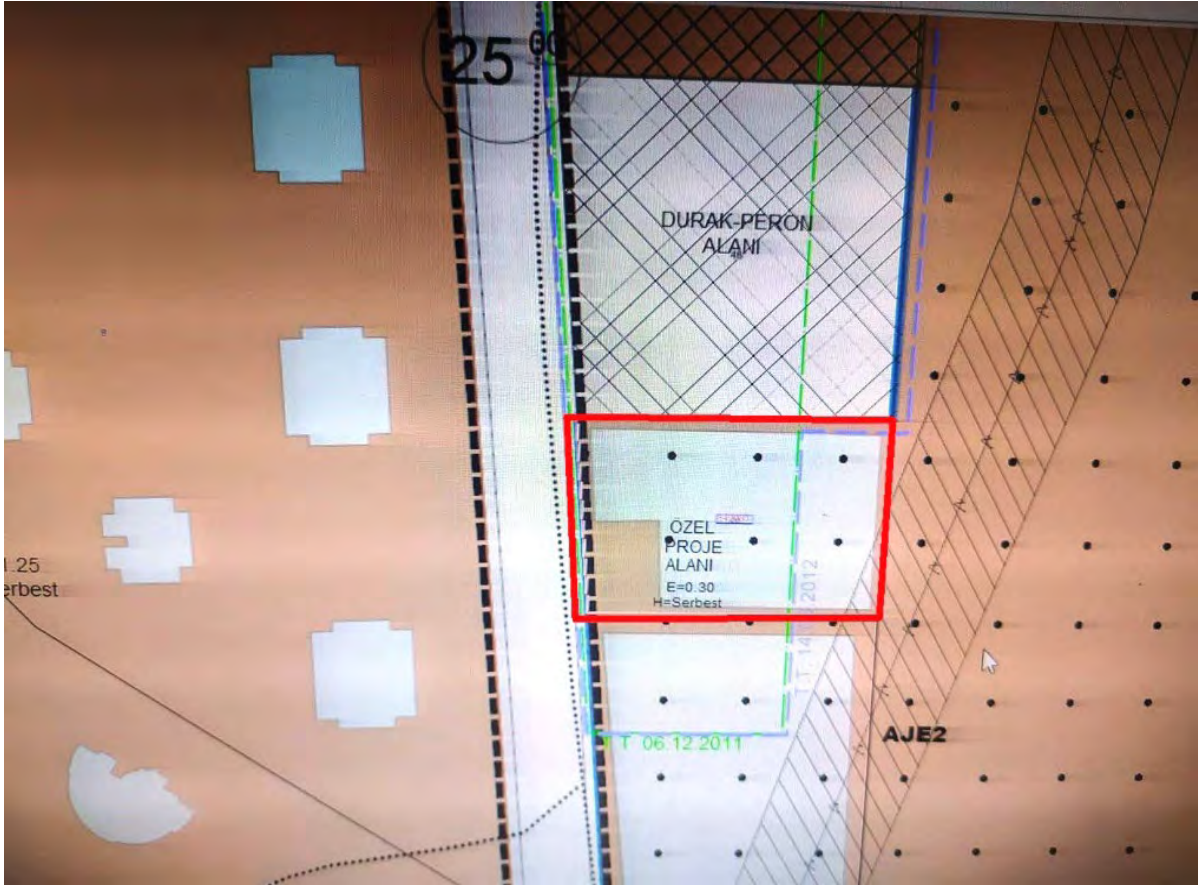


projelerinin ve gayrimenkule dayalı hakların satın alınması sırasında yalnızca bu işlemlerin finansmanına ilişkin olarak ya da yatırımlar için kredi temini amacıyla portföydeki varlıklar üzerinde ipotek, rehin ve diğer sınırlı ayni haklar tesis edilebilir. Portföydeki varlıkların üzerinde bu amaçlar dışında hiçbir suretle üçüncü kişiler lehine ipotek, rehin ve diğer sınırlı ayni haklar tesis ettirilemez ve başka herhangi bir tasarrufta bulunulamaz. Bu hususa ortaklıkların esas sözleşmesinde yer verilmesi zorunludur. (2) Bu madde kapsamında temin edilecek krediler de bu Tebliğin 31 inci maddesi kapsamında değerlendirilir.” denilmektedir.

Taşınmaza ait yapı kullanma izin belgeleri bulunmakta olup tapu kayıtlarında cins tashihi yapılmıştır. Taşınmazın mevcut kullanımının tapu kayıtlarındaki niteliği ile uyumlu olduğu tespit edilmiş olup tapu takyidatları açısından taşınmazların GYO portföyünde “BİNA” başlığı altında yer almasında herhangi bir sakınca bulunmamaktadır.

### 4.3. İLGİLİ BELEDİYE’DE YAPILAN İNCELEMELER

Küçükçekmece Belediyesi İmar Müdürlüğü'nde yapılan temaslardan rapora konu taşınmazın yer aldığı parselin, 07.11.2010-07.03.2011-14.08.2012- 13.02.2013 tasdik tarihli 1/1000 ölçekli Halkalı Toplu Konut Revizyon Uygulama İmar Planı kapsamında `Özel Proje Alanı` olarak belirlenen bölgede kaldığı ve `Hmaks: Serbest, Emsal:0,30` yapılaşma koşullarına sahip olduğu öğrenilmiştir.



**Taşınmazın yer aldığı parselin içerisinde yer aldığı plana ilişkin plan notları;**

- ÖZEL PROJE ALANINDA EMSAL 0.30 DUR. ÖZEL PROJE ALANINDAKİ BÖLGE PARKI (TEMA PARK) VE DİĞER FONKSİYONLARIN SINIRLARI İLE EMSALİN FONKSİYONLAR ARASINDAKİ DAĞILIMI ÇEVRE VE ŞEHİRCİLİK BAKANLIĞI'NCA ONAYLANACAK KENTSEL TASARIM PROJESİNE GÖRE HAZIRLANACAK AVAN PROJESİNDE BELİRLENECEKTİR. AVAN PROJE ÇEVRE VE ŞEHİRCİLİK BAKANLIĞI VEYA İLÇE BELEDİYE BAŞKANLIĞI'NCA ONAYLANACAKTIR. KENTSEL TASARIM PROJESİ VEYA AVAN PROJEYE GÖRE BELİRLENEN FONKSİYONLARIN SINIRLARI ESAS ALINARAK İMAR UYGULAMASI (İFRAZ, TEVHİT, VB.) YAPILACAKTIR. YENİ OLUŞACAK PARSELLERDE EMSALE ESAS İNŞAAT HAKLARI ÖZEL PROJE ALANI SINIRLARI İÇERİSİNDEKİ DİĞER PARSELLERE TRANSFER EDİLEBİLİR. (13.02.2013 TARİHİNDE ONAYLANMIŞTIR.)
- EĞİMDEN DOLAYI AÇIĞA ÇIKAN BODRUM KATLARIN TİCARİ AMAÇLI OLARAK KULLANILACAK KISIMLARI EMSALE ESAS İNŞAAT ALANININ %50'SİNİ GEÇEMEZ. BU ALANLAR İSKAN EDİLEBİLİR VE EMSALE DAHİL DEĞİLDİR. BU ALANLAR PROJE SINIRI İÇERİSİNDEKİ DİĞER PARSELLERE +0.00 KOTU ALTINDA KULLANILMAK ŞARTIYLA TRANSFER EDİLEBİLİR. (13.02.2013 TARİHİNDE ONAYLANMIŞTIR.)
- ÖZEL PROJE ALANININ ÇEVRE VE ŞEHİRCİLİK BAKANLIĞI'NCA ONAYLI KENTSEL TASARIM PROJESİNDE BÖLGE PARKI (TEMA PARK) OLARAK AYRILACAK KISIMLARINDA REKREATİF AMAÇLI YAPILAR YAPILABİLİR, BU YAPILAR TAKS VE KAKS HESABINA DAHİL DEĞİLDİR VE EMSALE ESAS İNŞAAT ALANI PLANDA BELİRLENEN ÖZEL PROJE ALANI YÜZÖLÇÜMÜNÜN %10'UNU GEÇEMEZ. BÖLGE PARKI (TEMA PARK) ALANINDAKİ REKREATİF AMAÇLI YAPILAR, LOKANTA, KAFE, ÇAY BAHÇESİ, BÜFE, PAREKENDE SATIŞ BİRİMLERİ GİBİ TİCARET ÜNİTELERİ, ALIŞVERİŞ VE FUAR ALANLARI, SHOWROOMLAR (SERGİ-SATIŞ), SİNEMA, TİYATRO, LUNAPARK, HAYVANAT BAHÇESİ, MÜZE, DİNİ TESİS, SERGİ SALONLARI GİBİ KÜLTÜREL TESİSLER, YÜZME HAVUZU, BUZ PİSTİ, ATIŞ POLİGONU, SQUASH (DUVAR TENİSİ) GİBİ SPOR SALONLARI, SU OYUNLARI VE SU SPORLARI, HOBİ BAHÇELERİ İLE BU FONKSİYONLARI DESTEKLEYEN DİĞER FONKSİYON ALANLARI VE YAPILARDIR.
- ÖZEL PROJE ALANINDA; FONKSİYON DAĞILIMI ÇEVRE VE ŞEHİRCİLİK BAKANLIĞI'NCA ONAYLI KENTSEL TASARIM PROJESİNDE BELİRLENMEK ÜZERE BÖLGE PARKI (TEMA PARK), KONUT, OTEL, MOTEL VE REZİDANS GİBİ KONAKLAMA TESİSLERİ, LOKANTA, KAFE, ÇAY BAHÇESİ, BÜFE, PERAKENDE SATIŞ BİRİMLERİ GİBİ TİCARET ÜNİTELERİ, ÇOK KATLI MAĞAZA VE ÇARŞI İÇEREN ALIŞVERİŞ MERKEZLERİ, FUAR ALANLARI, OFİS, BÜRO, SHOWROOMLAR (SERGİSATIŞ), BANKA VE FİNANS KURUMLARINI İÇEREN İŞ MERKEZLERİ, SİNEMA, TİYATRO, LUNAPARK, HAYVANAT BAHÇESİ, MÜZE, SERGİ SALONLARI GİBİ KÜLTÜREL TESİSLER, YÜZME HAVUZU, BUZ PİSTİ, ATIŞ POLİGONU, SQUASH (DUVAR TENİSİ) GİBİ SPOR SALONLARI, SU OYUNLARI VE SU SPORLARI, HOBİ BAHÇELERİ İLE BU FONKSİYONLARI DESTEKLEYEN DİĞER FONKSİYON ALANLARI VE YAPILAR YER ALABİLİR.
- ÖZEL PROJE ALANINDA YOLLARDAN MİNİMUM 10 METRE, DERE ISLAH SINIRINDAN İSE, MİNİMUM 25 METRE ÇEKME MESAFESİ UYGULANACAKTIR.
- ÖZEL PROJE ALANINDAKİ FONKSİYONLARDA YAPI YAKLAŞMA MESAFELERİ VE H=SERBEST OLUP, BLOK BOYUTLARI, ŞEKLİ, GABARİSİ VE (İSKAN EDİLEN BODRUM KATLAR DAHİL) KAT YÜKSEKLİKLERİ PROJE ÖZELİNDE, KENTSEL TASARIM İLKELERİNDE VE MİMARİ AVAN PROJESİNDE BELİRLENECEKTİR. (13.02.2013 TARİH VE 2368 SAYILI BAKANLIK OLUR'U İLE ONAYLANMIŞTIR.)



- ÖZEL PROJE ALANINDA, OTOPARK İHTİYACINI KARŞILAYABİLMEK AMACIYLA, KENTSEL TASARIM PROJESİ İLE BELİRLENECEK ALANLARDA, YERÜSTÜNDE YER ALACAK BİTKİ ÖRTÜSÜNÜN YAŞAYABİLECEĞİ DERİNLİKTE TOPRAK ÖRTÜSÜ BIRAKILMAK ŞARTIYLA İLGİLİ MÜDÜRLÜKLERİN GÖRÜŞÜ ALINARAK, TİCARİ AMAÇLI YERALTI KATLI OTOPARKI YAPILABİLİR.
- ÖZEL PROJE ALANINDA KENTSEL TASARIM PROJESİNE GÖRE OLUŞTURULACAK PARSELLERDE YER ALACAK YAPILARIN GİRİŞ KOTLARI, VAZİYET PLANINDA GÖSTERİLEN ADA İÇİ YOLLAR MAHREÇ ALINARAK KOT VERİLEBİLİR VE BU ALANLARDA DAHA ÖNCE YAPILAN DOLGULAR HAFREDİLEREK TABİİ ZEMİNE ERİŞİLEBİLİR VE BİNALARA BU ZEMİNDEN KOT VERİLEBİLİR.
- EĞİMDEN DOLAYI AÇIĞA ÇIKACAK BODRUM KATLARDA (0 KOTUNUN ALTINDA) İSKAN EDİLECEK VE EMSALE (E:0.30) ESAS İNŞAAT ALANLARININ %50'SİNİ GEÇMEYECEK ALANLAR, KENTSEL TASARIM PROJESİNDE BELİRLENECEK BİÇİMDE KONUMLANDIRILABİLİR. BU ALANLAR BİR ANA YAPI KÜTLESİNİN ALTINDA YER ALABİLECEĞİ GİBİ BAĞIMSIZ VE MÜSTAKİL ŞEKİLDE VE +0.00 KOTU ALTINDA KULLANILMAK ŞARTIYLA PROJE SINIRLARI İÇİNDEKİ AYRI BİR PARSELDE DE OLUŞTURULABİLİR. (13.02.2013 TARİHİNDE ONAYLANMIŞTIR.)
- PARSELLER ARASINDA YERÜSTÜ VE/VEYA YER ALTINDAN YAYA VEYA TAŞIT GEÇİŞLERİ YAPILABİLİR.
- ÖZEL PROJE ALANI İÇERİSİNDE RAYLI SİSTEMLER, MONORAY VE/VEYA TELEFERİK GİBİ YERÜSTÜ VE YER ALTI TOPLU TAŞIMA SİSTEMLERİ YAPILABİLİR.
- İSTANBUL BÜYÜKŞEHİR BELEDİYESİ'NİN (İSTANBUL SU VE KANALİZASYON İDARESİ GENEL MÜDÜRLÜĞÜ) 05.07.2012 GÜN VE 292385 SAYILI YAZISINDA BELİRTİLEN HUSUSLARA UYULACAKTIR.
- TEİAŞ TÜRKİYE ELEKTRİK İLETİM A.Ş. GENEL MÜDÜRLÜĞÜ'NÜN (1. İLETİM TESİS VE İŞLETME GRUP MÜDÜRLÜĞÜ) 16.05.2012 GÜN VE 523 SAYILI YAZISINDA BELİRTİLEN HUSUSLARA UYULACAKTIR.
- ÖZEL PROJE ALANI LEJANTINDA KALAN ALANDA MİNİMUM 3000 M2 BÜYÜKLÜĞÜNDE "DİNİ TESİS ALANI" AYRILACAKTIR.

#### **4.3.1. SON 3 YIL İÇERİSİNDE İMAR PLANLARINDA YAPILAN DEĞİŞİKLİKLER**

Değerleme konusu taşınmaz 07.11.2010 tasdik tarihli plan kapsamında yer almakta olup imar durumunun son üç yıl içerisinde değişmemiş olduğu öğrenilmiştir.

#### **4.3.2. BELEDİYE İMAR MÜDÜRLÜĞÜ ARŞİVİNDE GAYRİMENKULA AİT ARŞİV DOSYASI ÜZERİNDE YAPILAN İNCELEMELER**

Küçükçekmece Belediyesi İmar Müdürlüğü Arşivi'nde incelenen taşınmaza ait dosya içerisindeki, proje ruhsat ve izinlerin listesi ayrıntılı şekilde aşağıda belirtilmiştir.

- 31.03.2014 tarih ve 250 sayılı yeni yapı ruhatı (Küçükçekmece Belediyesi),
- 18.12.2015 tarih ve 856 sayılı yapı kullanma izin belgesi (Küçükçekmece Belediyesi),

Taşınmaz ile ilgili olarak Küçükçekmece Belediyesi İmar Arşivinde tarafımıza aktarılan dijital arşiv dosyasında yapılan incelemede, 15.06.2016 tarih ve 319/15864 sayılı projesine aykırı olarak 1 nolu dükkan ile 2 nolu dükkanın ayıran duvarın kaldırılarak 1 nolu dükkanın büyüldüğü, asma kat yapıldığı ve bahçe kısmına 14,50 m x 8,75 m ölçülerinde üstü açılır



kapanır eklenti yapıldığı tespit edilerek mühürlendiğine dair yapı tatil tutanağı ile 14.10.2020 tarih ve 331/16476 sayılı projesine aykırı olarak 9 nolu bağımsız bölüm ile teras olan kısımda 24,40 m x 33 m ölçülerinde çelik malzeme ile tek katlı eklenti yapıldığı tespit edilerek mühürlendiğine dair yapı tatil tutanağı incelenmiştir.

Bu tutanaklar istinaden encümen kararları alınmış olup bu kararlar;

23.06.2016 tarih ve 2016/1049 sayılı 3194 sayılı imar kanununun 42. Maddesi gereğince alınmış para cezası,

04.08.2016 tarih ve 2016/1292 sayılı imar kanununun 32. Maddesi gereğince alınmış yıkım kararı,

04.08.2016 tarih ve 2016/1291 sayılı imar kanununun 42. Maddesi gereğince alınmış para cezası,

27.10.2020 tarih ve 2020/1558 sayılı imar kanununun 42. Maddesi gereğince alınmış para cezası olduğu görülmüştür.

Dosya içerisinde 1 nolu bağımsız bölüm için alınmış 06.01.2019 tarih ve GP4GE5BS numaralı yapı kayıt belgesi ile 27.04.2022 tarih ve D3JTIFYHR numaralı 1 ve 2 nolu bağımsız bölüm için alınmış toplam 2 adet yapı kayıt belgesi görülmüştür. Bu yapı kayıt belgelerine istinaden düzenlenmiş herhangi bir onaylı proje görülemediği olup dosya içerisinde alınan para cezası ve yıkım kararlarının iptali ile ilgili olarak imar kanunundaki gerekçede yer alan Yapı Kayıt Belgesi olan yapıların yıkım kararları ve para cezaları iptal edilir maddesi gereğince bu kararların iptal edildiğine dair dilekçeler görülmüş ve yapılan büyümeler ile taşınmazın mevcut alanı yasal alan olarak değerlendirilmiştir.

#### **4.3.3. YAPI DENETİME İLİŞKİN BİLGİLER**

Değerleme konusu gayrimenkul 29.06.2001 tarih ve 4708 sayılı Yapı Denetimi Hakkında Kanun'a tabi olup, inşaat sürecinde yapı denetimi Güneşli Mahallesi, Bağlar Sokak, No:12/3-4 Bağcılar /İstanbul adresinde faaliyet gösteren Bağımsız Yapı Denetim Hizmetleri Ltd. Şti. tarafından gerçekleştirilmiştir.

#### **4.3.4. ENERJİ VERİMLİLİK SERTİFİKASI HAKKINDA BİLGİ**

Gayrimenkule ait olarak 10.04.2015 tarihli, S342D4EA8728A numaralı, B sınıfı enerji performansına sahip ait Enerji Kimlik Belgesi bulunmaktadır.

#### **4.3.5. RUHSAT ALINMIŞ YAPILARDA İMAR KANUNU'NUN 21. MADDESİ KAPSAMINDA YENİDEN RUHSAT ALINMASINI GEREKTİRİR DEĞİŞİKLİKLER OLUP OLMADIĞI HAKKINDA BİLGİ**

Değerleme konusu gayrimenkulün iskân belgesi ile aykırı kısımlar için düzenlenmiş yapı kayıt belgeleri bulunmakta olup yeniden ruhsat alınmasını gerektirecek bir durum bulunmamaktadır.



#### **4.3.6. MEVZUAT UYARINCA ALINMASI GEREKEN İZİN VE BELGELERİN TAM VE EKSİKSİZ OLARAK MEVCUT OLUP OLMADIĞI HAKKINDA GÖRÜŞ**

İlgili mevzuat uyarınca parsel üzerinde yer alan gayrimenkule ilişkin tüm izinler alınmış olup yasal gerekliliği olan tüm belgeleri mevcuttur.

Rapor konusu taşınmazın belediye incelemesi itibariyle sermaye piyasası mevzuatı hükümleri çerçevesinde gayrimenkul yatırım ortaklığı portföyünde bulunmasında herhangi bir sakınca yoktur.

#### **4.4. SON ÜÇ YILLIK DÖNEMDE MÜLKİYET VE HUKUKİ DURUMUNDAKİ DEĞİŞİKLİKLER**

Değerlemesi yapılan gayrimenkullere ile ilgili varsa son üç yıllık dönemde gerçekleşen alım satım işlemlerine ve gayrimenkulün hukuki durumunda meydana gelen değişikliklere ilişkin bilgi aşağıda belirtilmiştir.

##### **4.4.1. TAPU SİCİL MÜDÜRLÜĞÜ VE KADASTRO MÜDÜRLÜĞÜ İNCELEMESİ**

Yapılan incelemelerde son üç yıllık dönemde taşınmazın tapu kaydında herhangi bir alım-satım işlemi olmadığı görülmüştür.

##### **4.4.2. HUKUKİ DURUM İNCELEMESİ**

Gayrimenkul için hukuki olarak herhangi bir kısıtlılık söz konusu değildir.

#### **4.5. YAPILMIŞ SÖZLEŞMELERE İLİŞKİN BİLGİLER**

Gayrimenkule ilişkin olarak yapılmış herhangi bir Satış Vaadi Sözleşmesi, Kat Karşılığı İnşaat Sözleşmesi ve Hasılat Paylaşımı Sözleşmeleri ile ilgili bir bilgi bulunmamaktadır.

### **5.BÖLÜM GAYRİMENKULÜN ÇEVRESEL VE FİZİKİ BİLGİLERİ**

#### **5.1. GAYRİMENKULÜN BULUNDUĞU BÖLGENİN ANALİZİ**

Değerlemeye konu taşınmaz, İstanbul İli, Küçükçekmece İlçesi, Atakent Mahallesi, 221. Sokak üzerinde yer alan 842 ada 60 nolu parsel üzerinde konumlu, 9 kapı numaralı binadır.

Üst gelir düzeyine sahip ailelerin mesken yeri olarak tercih ettiği ve ticari hareketliliğin yoğun olduğu bir projede konumlu olan taşınmazın yakın çevresinde, ticari nitelikli binalar, Sinpaş İstanbul Sarayları Sitesi, Bosphorus City, Dumankaya Miks sitesi, gibi konut siteleri bulunmaktadır.

Taşınmaza ulaşım için, Küçükçekmece Belediyesi`nin güneyinde yer alan Turgut Özal Bulvarı üzerinden batı istikametine doğru yaklaşık olarak 2,9 km devam edildikten sonra sağ tarafta yer alan 220. Sokak`a girilir. Sokak üzerinden 500 m devam edildikten



sonra sol tarafta yer alan 221. Sokak`a girilir ve 730 m sonra sağ tarafta yer alan rapor konusu taşınmaza ulaşılır.

Taşınmaz yaklaşık olarak, Kanuni Sultan Süleyman Hastanesi`ne 350 m, Tema İstanbul Sitesi`ne 880 m, Tem Bahçeşehir Koleji'ne 1,25 km, Küçükçekmece Belediyesi`ne 5 km, Atatürk Havalimanı`na ise 14 km mesafededir.



## 5.2. GAYRİMENKUL KULLANIMI İLE İLGİLİ AÇIKLAMALAR

- Rapora konu taşınmaz, İstanbul İli, Küçükçekmece İlçesi, Atakent Mahallesi, 22. Sokak üzerinde yer alan, 4.112,16 m<sup>2</sup> alana sahip 842 ada 60 parsel üzerinde yer alan binadır.
- Parsel üzerinde 1 adet ticari amaçlı kullanılan bina yer almaktadır.
- Bina bodrum, zemin ve 1 normal kat olacak şekilde toplam 3 katlıdır.
- Projesine göre bodrum katı brüt 2.274 m<sup>2</sup> kullanım alanlı, otopark, teknik hacimler, sığınak ve makine dairesi, zemin katı brüt 1.668 m<sup>2</sup> kullanım alanlı, bina girişi ve 8 adet dükkan; 1.normal katı brüt 487 m<sup>2</sup> kullanım alanlı 1 adet dükkan ve toplam 1.106 m<sup>2</sup> alana sahip 2 adet teras olmak üzere toplam 9 adet ünite ve brüt 4.429 m<sup>2</sup> + 1.106 m<sup>2</sup> teras kullanım alanlı tasarlanmıştır.
- İlgilisinin istediği üzerine taşınmazın içerisine girilememiş, tespitler dışarıdan yapılan inceleme ve ölçümler yanı sıra ilgili yetkiliden alınan bilgiler doğrultusunda yapılmıştır.
- Yerinde yapılan incelemelerde projesine aykırı olarak bazı dükkanların birleştirilerek tek bir hacim olarak kullanıldığı, zemin katta 127 m<sup>2</sup> alanlı büyüme yapıldığı, 120 m<sup>2</sup> alanlı asma kat inşa edildiği ve 1.normal katta yer alan terasların kapalı alana dahil edildiği tespit edilmiştir.





- Halihazırda taşınmaz bodrum katta brüt 2.274 m<sup>2</sup> kullanım alanlı, zemin katta brüt 1.795 m<sup>2</sup> kullanım alanlı, asma katta brüt 120 m<sup>2</sup> kullanım alanlı ve 1.normal katta brüt 1.593 m<sup>2</sup> kullanım alanlı olmak üzere toplam brüt 5.782 m<sup>2</sup> kullanım alanlıdır.
- Taşınmaz girişi zemin kattan ve batı cepheden sağlanmaktadır.
- Ortak alanlar seramik kaplı olup, duvarları saten boyalı, tavanlar spotlu asma tavadır.
- Bodrum katta kapalı otoparklarda zemini epoksi kaplamadır.
- Binada 1 adet asansör bulunmaktadır.
- Bina dış cephesi kısmen kompozit panel kaplama, kısmen akrilik boyalıdır.

### **5.3. DEĞERLEME İŞLEMİNİ OLUMSUZ YÖNDE ETKİLEYEN VEYA SINIRLAYAN FAKTÖRLER**

Değerleme işlemini olumsuz yönde etkileyen veya sınırlayan herhangi bir faktör bulunmamaktadır.

### **5.4. EN VERİMLİ VE EN İYİ KULLANIM ANALİZİ**

Uluslararası Değerleme Standartları (2017) 140-1. Maddesine göre "en verimli ve en iyi kullanım, katılımcının bakış açısından, bir varlıktan en yüksek değer elde edileceği kullanımdır." şeklindedir.

Ayrıca Uluslararası Değerleme Standartları (2017) 140-5. Maddesi'nde ise "En verimli ve en iyi kullanım belirlenirken:

(a) Bir kullanımın fiziksel olarak mümkün olup olmadığını değerlendirmek için, katılımcılar tarafından makul olarak görülen noktalar,

(b) Yasal olarak izin verilen şartları yansıtmak için, varlığın kullanımıyla ilgili şehir planlamaları/imar durumu gibi tüm kısıtlamalar ve bu kısıtlamaların değişme olasılığı,

(c) Kullanımın finansal karlılık şartı bakımından, fiziksel olarak mümkün olan ve yasal olarak izin verilen alternatif bir kullanımın, tipik bir katılımcıya, varlığın alternatif kullanıma dönüştürme maliyetleri hesaba katıldıktan sonra, mevcut kullanımından elde edeceği getirinin üzerinde yeterli bir getiri üretilip üretmeyeceği dikkate alınır." denilmektedir.

Bu tanım ve detaylardan hareketle taşınmazın lokasyonu, fiziksel özelliği, mevcut imar durumu ve bulunduğu bölgenin gelişim potansiyeli dikkate alındığında mevcut hali ile kullanımının devam etmesi gerektiğinin en uygun strateji olduğu görüş ve kanaatindeyiz.



## **6.BÖLÜM GENEL VERİLER, BÖLGE VERİLERİ VE PAZAR BİLGİLERİNE İLİŞKİN ANALİZLER**

### **6.1. MEVCUT EKONOMİK KOŞULLARIN VE GAYRİMENKUL PİYASASININ ANALİZİ, TRENDLER VE DAYANAK VERİLER**

2007 yılında Mortgage kredilerine izin veren mevzuatın tamamlanması ile birlikte hane halkının konut ediniminde ciddi bir artış eğilimi başlamıştır. Ülkenin demografik dinamizmi konut talebinde kaçınılmaz yoğunluğu beraberinde getirmiştir. 2010'lu yıllarda başlayan kentsel dönüşüm projeleri sayesinde hane halkının modern şehircilik projelerine ilgisini pekiştirmiştir. Kamu maliyesi açısından ülkenin tasarruf eğilimini arttırmak için görev alan iktidarlar konut edinimini teşvik eden politikalar uygulamışlardır. Böylece Türkiye'de gayrimenkul sektöründe ciddi bir gelişim yaşanmıştır.

Geçmiş dönem bize gayrimenkul sektöründe her dönemde ihtiyaca yönelik gayrimenkullerin "erişilebilir fiyatlı" olduğu sürece satılabilmekte mesajını vermektedir. Kısa bir projeksiyonda dış ya da doğal etkenlerin (Ortadoğu'da yaşanan bölgesel savaş, global para politikaları, COVID19 Pandemisi vs.) mevcut piyasa şartlarına etkisinin minimum düzeyde olacağı kabulüyle gayrimenkul piyasasının istikrarını koruyacağı düşünülebilir.

COVID salgını sonrasında döviz kurunda yaşanan artışların inşaat maliyetlerine yansımaları ile birlikte gayrimenkul fiyatlarının bu sefer piyasa normallerinin üzerinde artış gösterdiği görülmüştür. Türkiye genelinde gayrimenkul fiyatlarında kısa sürede %60-70'lere varan artışlar yaşanmış ve piyasadaki gayrimenkuller erişilebilir fiyatların üzerinde pazarlanmaya başlanmıştır. 2022 yılının ilk aylarında küresel krizler ve savaşlar sebebiyle ekonomideki belirsizlikler artmış ve COVID pandemisi etkileri de bitmemiştir. Global ölçekteki bu olayların petrol ve altın gibi emtiaların fiyatlarına artış olarak yansımaları ile ekonomideki belirsizlik düzeyi daha çok artmış ve artan inşaat maliyetleri gibi nedenlerle de gayrimenkuller için istenen fiyatlar yükselmiş piyasada yüksek fiyatlı gayrimenkuller pazarda kalmış ve piyasa durgunlaşmıştır. 2023 yılında ise orta ve alt kesim tarafından talep görebilecek ulaşılabilir fiyatlı gayrimenkuller dışında gayrimenkul alım – satım oranları düşmüş, bu düşüşe rağmen enflasyon ve döviz bazlı ekonomik olumsuzlukların yanı sıra 06 Şubat 2023 tarihindeki depremler ve çok sayıda konut ve işyerinin hasar almış olması sebebiyle oluşan göçün de etkisiyle kiralar ve satış için istenen fiyatlar artmıştır. Bu artışlara rağmen kredi imkanlarının da kısıtlı olması sebebiyle gayrimenkul satışları belirli bir seviyenin altında kalmıştır.

2024 yılında ise 2023 yılındaki gibi genel ekonomik durgunluk olacağı ve gayrimenkul sektöründe de orta ve üst orta gelir gruplarınca erişilebilir fiyatlı gayrimenkullerin talep göreceği öngörülmektedir. Sonuç olarak ekonomi ve gayrimenkul piyasasındaki bu gelişmelerle birlikte 2024 yılında daha çok nakit parası olan yerli ve yabancı yatırımcıların



pazara göre makul fiyatlı ya da proje özellikleri ile öne çıkan gayrimenkullerden seçerek portföy edinmeye çalışacağı bir dönem olacağı öngörülmektedir.

## 6.2. TÜRKİYE GAYRİMENKUL PİYASASINI BEKLEYEN FIRSAT VE TEHDİTLER

### Tehditler:

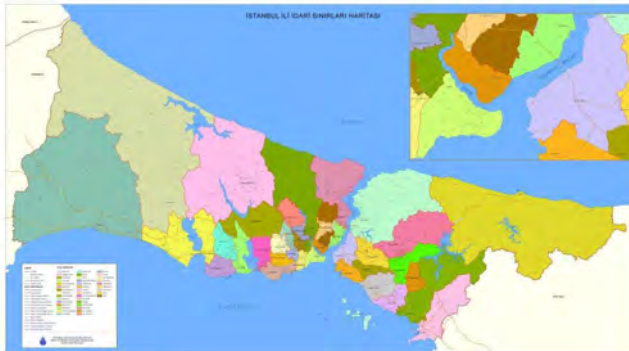
- Son dönemde döviz kurundaki artışın faizler üzerindeki baskıyı artırıyor olması.
- Yüksek enflasyonla mücadele kapsamında uygulanan daraltıcı politikalar
- Türkiye'nin mevcut durumu itibariyle jeopolitik risklere açık olması sebebiyle mevcut ve gelecekteki yatırımları yavaşlaması ve talebin azalması,
- Son dönemde döviz kurundaki artışın faizler üzerindeki baskıyı artırıyor olması

### Fırsatlar:

- Türkiye'deki gayrimenkul piyasasının uluslararası standartlarda gelen taleplere cevap verecek düzeyde olması,
- Son dönemde gayrimenkule olan yabancı ilgisinin artıyor olması,
- Özellikle kentsel dönüşümün hızlanmasıyla daha modern yapıların inşa edilmesi,
- Genç bir nüfus yapısına sahip olmanın getirdiği doğal talebin devam etmesi.
- A+ segmentte arz eksikliği nedeniyle fiyatların korunaklı kalması.

## 6.3. BÖLGE ANALİZİ

### 6.3.1. İSTANBUL İLİ



İstanbul, 42° K, 29° D koordinatlarında yer alır. İstanbul Boğazı boyunca ve Haliç'i çevreleyecek şekilde Türkiye'nin kuzeybatısında kurulmuştur. İstanbul, batıda Avrupa yakası ve doğuda Asya yakası olmak üzere iki kıta üzerinde kurulu tek metropoldür.

İstanbul'un yazları sıcak ve nemli; kışları soğuk, yağışlı ve bazen karlıdır. Yıllık yağmur düşüşü 870mm'dir. Nem yüzünden, hava sıcak olduğundan daha sıcak; soğuk olduğundan daha soğuk hissedilebilir. Kış aylarındaki ortalama sıcaklık 7°C ile 9°C civarındadır. Kış aylarında bir iki hafta kar yağabilir. Haziran'dan Eylül'e kadar ortalama sıcaklık 28°C'dir.

Dünyanın en eski şehirlerinden olan İstanbul, 330 - 395 yılları arasında Roma İmparatorluğu, 395 - 1204 ile 1261 - 1453 yılları arasında Bizans İmparatorluğu, 1204 -



1261 arasında Latin İmparatorluğu ve son olarak 1453 - 1922 yılları arasında Osmanlı İmparatorluğu'na başkentlik yapmıştır.

İstanbul'un kuzey ve güneyi denizlerle çevrilidir. Kuzeyinde Karadeniz, güneyinde Marmara Denizi vardır. Batısında Tekirdağ'ın Çerkezköy, Çorlu, Marmara Ereğlisi ve Saray ilçeleri, doğusunda Kocaeli'nin Gebze, Körfez ve Kandıra ilçeleri bulunur. Boğaziçi'ndeki Fatih Sultan Mehmet, Boğaziçi ve Yavuz Sultan Selim Köprüleri şehrin iki yakasını birbirine bağlar. İstanbul, idari olarak 39 ilçeden oluşmaktadır. Bu ilçelerin 25'i Avrupa Yakası'nda, 14'ü ise Anadolu Yakası'ndadır. İstanbul'un ilçeleri üç ana bölgeye ayrılmaktadır.

Yaklaşık 15 milyonluk nüfusuyla dünyanın en kalabalık şehirlerinden olan İstanbul'un nüfusu son 25 yılda 4 katına çıkmıştır. İstanbul'da yaşayanların yaklaşık %65'i Avrupa yakasında; %35'si de Anadolu yakasında yaşar. İşsizlik sebebi ile birçok insan İstanbul'a göç etmiş, genelde şehir etrafında gecekondu mahalleleri oluşturmuştur.

İstanbul kent ölçeğinde son yirmi yılda hızlı bir dönüşüm yaşamıştır. Kent merkezinde yaşayan üst gelir gurubu mensupları, Avrupa ve Amerika'daki dönüşüme benzer şekilde kent çeperinde bulunan doğayla iç içe düşük yoğunluklu konut alanlarına taşınmışlardır.

### 6.3.2. KÜÇÜKÇEKMECE İLÇESİ

Küçükçekmece, İstanbul'un batısında aynı adlı gölün çevresinde kurulmuş bir ilçedir. Batısında Avcılar ve Küçükçekmece Gölü, Kuzeyinde Başakşehir, Doğusunda Bahçelievler ve Bağcılar, Güneyinde Bakırköy ve Marmara Denizi vardır. 1. dereceden riskli deprem bölgesinde yer almaktadır.1987 yılında, ikisi köy (Kayabaşı ve Şamlar), 25'si mahalle olmak üzere toplam 27 yerleşim yeri Bakırköy ilçesinden ayrılarak kurulmuştur. Bugünkü sınırlarına, 1992'de Avcılar'ın, 2009'da Başakşehir'in ilçe olmasıyla kavuşmuştur. 2009 itibarıyla 21 mahalleden oluşmaktadır. İstanbul'un 39 ilçesi arasında yaşam kalitesi endeksi sıralamasında 12. sıradadır. Marmara Denizi ve adını verdiği Küçükçekmece Gölü'ne kıyısı vardır.

Küçükçekmece geniş düzlükler halinde az dalgalı (engebeli) bir alana yayılmıştır. Deniz ve göl kıyılarında içerilere doğru yükseltiler artar. Kuzeydeki tepelerde yükseklik 200 metreyi bulur. Vadiler belirgin görünümündedir, ilçedeki gölün morfolojik (biçim) yapısı nedeniyle tam ve tipik bir lagün (yalı) gölüdür. Dünyada pek ender oluşan lagün göllerden birisidir ve bir doğa harikasıdır. İlçe alanında kalan akarsular uzunlukları, kısa ve su rejimleri, debileri, düzensizdir. Bir kesimi hızlı kentleşme ve sanayileşme nedeniyle yerleşme ve sanayi alanları içinde kalmış oldukları için sanayi ve kentsel atıkları denize boşaltan derelere dönüştüler.

İlçenin büyük bir kısmında yer alan yapılaşmalar, imar planı ve teknik şartlara uygun yapılmaktadır. Genellikle ferdi yapılaşmanın görüldüğü ilçede, 1990'lardan başlayarak "toplular konut" yapılaşmaları da hızlanmıştır. Özellikle, TEM Otoyolunun bu bölgeden geçmesi, İkitelli ile İstanbul arasındaki ulaşım seçeneklerini arttırmıştır. Dahası ulaşım süresinin kısalması sonucu bölge önem kazanmaya başlamıştır. Öte yandan gözle görülür



oranda yapılan Organize Sanayi Bölgesi yatırımları, buradaki sanayinin gelişimini de hızlandırmıştır. Küçükçekmece ilçesi, esasen yoğun bir sanayi bölgesi niteliğindedir. İlçede 200'ün üzerinde büyük fabrika, sanayi-ticari siteleri ile ilçe sınırlarında bulunan Belediye'ye kayıtlı yaklaşık 10.000 sanayi işletmesi ve atölye mevcuttur. Bu nedenle de, nüfusun yoğunluğunun işçiler ve onların ailelerinden oluşturduğunu söyleyebiliriz. İlçenin sınırları içinde, son dönemde yapılan 80.000 kişi kapasiteli Atatürk Olimpiyat Stadyumu ve 49 kooperatif ve 33.000 iş yeri bulunan İkitelli Organize Sanayi Bölgesi gibi yatırımlarla ilçe hızlı gelişimini sürdürmektedir. Ancak Başakşehir ilçesinin kurulmasıyla Atatürk Olimpiyat Stadyumu ve İkitelli Organize Sanayi Bölgesi ilçe sınırlarının dışında kalmıştır.

#### **6.4. GAYRİMENKULÜN DEĞERİNE ETKİ EDEN ÖZET FAKTÖRLER**

##### **Olumlu etkenler:**

- Ulaşım imkânlarının rahatlığı,
- Ana arterlere yakın konumda yer alması,
- Talep gören bölgede yer alması,
- Çeşitli müşteri potansiyeline sahip olması,
- Yakın çevresinde konut ve ticari arzın yüksek seviyede olması,
- Kat mülkiyetine geçilmiş olması,
- Tamamlanmış altyapı.

##### **Olumsuz etkenler:**

- Gayrimenkul piyasasında yaşanan durgunluk.

#### **6.5. EMSALLER VE PİYASA ARAŞTIRMASI**

Piyasa araştırması yapılırken Türkiye Değerleme Uzmanları Birliği'nin yayınladığı Uluslararası Değerleme Standartları hükümleri esas alınmak suretiyle konu taşınmazla aynı veya karşılaştırılabilir(benzer) varlıklar seçilmiştir.

Rapor konusu gayrimenkule emsal teşkil edebilecek aynı bölgede yer alan ve benzer nitelikteki gayrimenkullerin verileri aşağıda sıralanmıştır.

##### **Bölgede Konumlu Olan Satılık Arsa Emsalleri:**

1. Taşınmaza yakın fakat daha kötü konumda "Özel Okul" lejantlı 3.715 m<sup>2</sup> alana sahip, avan projeye göre yapılacak olan arsa 230.000.000,-TL bedelle satılıktır. (61.911,- TL/m<sup>2</sup>) (Emlak Ofisi / 0 532 243 55 22)
2. Taşınmaza yakın konumda "Tiraret" lejantlı 5.200 m<sup>2</sup> alana sahip, Emsal:0.50 yapılaşma koşullarına sahip olan arsa 375.000.000,-TL bedelle satılıktır. (72.115,- TL/m<sup>2</sup>) (Emlak Ofisi / 532 209 08 15)
3. Taşınmaza göre daha kuzey kısımda İkitelli Caddesi'ne cepheli 36.370 m<sup>2</sup> arsanın 258 m<sup>2</sup>'lik hissesi 15.000.000,-TL bedelle satılıktır. İmar durumu henüz kesinleşmemiş olmasına karşın parsel üzerinde birçok ticari bina bulunmaktadır. Parsel Emsal:1,50, ticaret lejantlı olup terkleri yapılmamış vaziyettedir. Bu sebeple



- ve hisseli olması sebebi ile daha düşük şerefiyelidir. (58.140,-TL/m<sup>2</sup>) (Emlak Ofisi / 532 219 76 12)
4. Taşınmaza göre daha güneydoğu kısımda Mehmet Akif Mahallesi'nde Sokak cepheli ve Basın Ekspres Yolu'na 2. parsel konumunda yer alan, taşınmaza göre ticari kabiliyeti daha düşük fakat daha yüksek yapılaşma şartlarına sahip durumda bulunan 382 m<sup>2</sup> alana sahip, Prestij Hizmet İmalat alanında yer kalan, emsal: 1,75, Hmaks:15.50 m olan arsa 26.500.000,-TL bedelle satılıktır. (69.372,-TL/m<sup>2</sup>) (Emlak Ofisi / 533 558 85 86)
  5. Taşınmaza göre daha batı kısımda Yarımburgaz Mahallesi'nde, cadde cepheli, 635 m<sup>2</sup> alana sahip, Ticaret+Konut alanında yer kalan, emsal: 0.60 olan arsa 57.000.000,-TL bedelle satılıktır. (89.764,-TL/m<sup>2</sup>) (Emlak Ofisi / 534 613 14 13)
  6. Taşınmaza yakın fakat daha kötü konumda "Özel Sağlık Tesisi" lejantlı, Emsal:1.50, 4.029 m<sup>2</sup> alana sahip, avan projeye göre yapılaşacak olan Muammer Aksoy Caddesi'ne cepheli arsa 120.000.000,-TL bedelle satılıktır.(29.784,-TL/m<sup>2</sup>) (Emlak Ofisi / 0 532 243 55 22) Bulunduğu bölge itibari ile düşük şerefiyelidir.



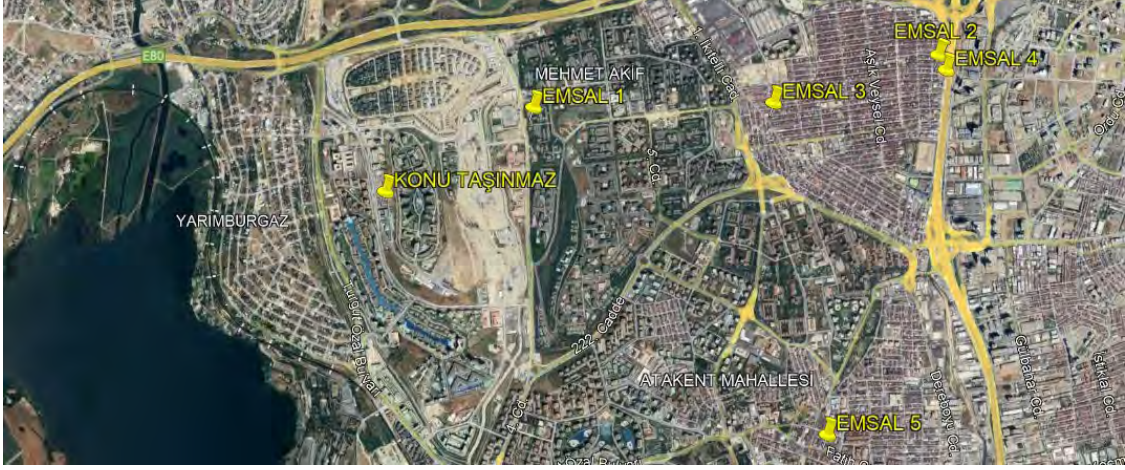
#### **Bölgede Konumlu Olan Bina Emsalleri;**

1. Taşınmaza göre daha doğu kısımda 4. Cadde Cepheli, 1862 m<sup>2</sup> parsel üzerine inşa edilmiş vaziyette 1820 m<sup>2</sup> kullanım alanına sahip 3 katlı 650 m<sup>2</sup> müstakil bahçesi ve 350 m<sup>2</sup> açık otoparkı bulunan, ticari amaçlı kullanıma uygun olan bina 198.000.000,-TL bedelle satılıktır. Taşınmazın aylık kira bedeli ise 1.150.000,-TL/Ay olarak beyan edilmektedir. (108.791,-TL) (Emlak Ofisi / 530 175 61 71)
2. Taşınmaza göre daha doğu kısımda Basın Ekspres bölgesinde yer alan 2250 m<sup>2</sup> alana sahip, 9 katlı ticari amaçlı kullanıma uygun olan plaza binası 70.000.000,-TL bedelle satılıktır. (31.111,-TL) Değerleme konusu taşınmaza göre daha düşük şerefiyelidir. (Emlak Ofisi / 0532 334 00 36)
3. Taşınmaza göre daha doğu kısımda İkitelli Caddesi'ne cepheli, 1251 m<sup>2</sup> alana sahip, 6 katlı ticari amaçlı kullanıma uygun olan bina 69.000.000,-TL bedelle satılıktır. (45.000,-TL) (Emlak Ofisi / 0507 257 54 37)
4. Taşınmaza göre daha doğu kısımda Basın Ekspres bölgesinde yer alan 1450 m<sup>2</sup> alana sahip, 6 katlı ticari amaçlı kullanıma uygun olan plaza binası 60.000.000,-TL bedelle



satılıktır. (41.379,-TL) Değerleme konusu taşınmaza göre daha düşük şerefiyelidir. (Emlak Ofisi / 0532 287 89 18)

5. Taşınmaza göre güneydoğu kısımda Halkalı bölgesinde yer alan 610 m<sup>2</sup> alana sahip, 4 katlı ticari amaçlı kullanıma uygun olan plaza binası 27.000.000,-TL bedelle satılıktır. (44.262,-TL) (Emlak Ofisi / 532 796 03 36)



## 7.BÖLÜM GAYRİMENKULÜN DEĞERLEME SÜRECİ

### 7.1. GAYRİMENKULÜN DEĞERLEMESİNDE KULLANILAN YÖNTEMLER VE NEDENLERİ

Gayrimenkulün pazar değerinin tahmininde; **Pazar yaklaşımı**, **Gelir yaklaşımı** ve **Maliyet yaklaşımı** kullanılır.

Bu yöntemlerin uygulanabilirliği, tahmin edilen değer tipine ve verilerin kullanılabilirliğine göre değişmektedir. Pazar değeri tahminleri için seçilen her tür yaklaşım pazar verileriyle desteklenmektedir.

**Pazar yaklaşımı** varlığın, fiyat bilgisi elde edilebilir olan aynı veya karşılaştırılabilir (benzer) varlıklarla karşılaştırılması suretiyle gösterge niteliğindeki değer belirlendiği yaklaşımı ifade eder.

**Gelir yaklaşımı**, gösterge niteliğindeki değer, gelecekteki nakit akışlarının tek bir cari değere dönüştürülmesi ile belirlenmesini sağlar. Gelir yaklaşımında varlığın değeri, varlık tarafından yaratılan gelirlerin, nakit akışlarının veya maliyet tasarruflarının bugünkü değerine dayanılarak tespit edilir.

Gelir yaklaşımının çok sayıda uygulama yolunun bulunmasına karşın, gelir yaklaşımı kapsamındaki yöntemler fiilen gelecekteki nakit tutarların bugünkü değere indirgenmesine dayanmaktadır. Bunlar İndirgenmiş Nakit Akışları (İNA) yönteminin varyasyonları olup, aşağıda yer verilen kavramlar tüm gelir yaklaşımı yöntemleri için kısmen veya tamamen geçerlidir.

**Maliyet yaklaşımı**, bir alıcının, gereksiz külfet doğuran zaman, elverişsizlik, risk gibi etkenler söz konusu olmadıkça, belli bir varlık için, ister satın alma, isterse yapım yoluyla



edinilmiş olsun, kendisine eşit faydaya sahip başka bir varlığı elde etme maliyetinden daha fazla ödeme yapmayacağı ekonomik ilkesinin uygulanmasıyla gösterge niteliğindeki değer belirlendiği yaklaşımdır. Bu yaklaşımda, bir varlığın cari ikame maliyetinin veya yeniden üretim maliyetinin hesaplanması ve fiziksel bozulma ve diğer biçimlerde gerçekleşen tüm yıpranma paylarının düşülmesi suretiyle gösterge niteliğindeki değer belirlenmektedir.

Bu çalışmamızda; rapora konu taşınmazın pazar değerinin tespitinde **maliyet yaklaşımı** ve **pazar yaklaşımı** kullanılmıştır.

## **8.BÖLÜM GAYRİMENKULÜN PAZAR DEĞERİNİN TESPİTİ**

### **8.1. PAZAR YAKLAŞIMI İLE ULAŞILAN SONUÇ, PAZAR DEĞERİ HESABI ve ANALİZİ**

Pazar yaklaşımı varlığın, fiyat bilgisi elde edilebilir olan aynı veya karşılaştırılabilir (benzer) varlıklarla karşılaştırılması suretiyle gösterge niteliğindeki değer belirlendiği yaklaşımı ifade eder. (UDS 2017)

Yukarıdaki tanımdan hareketle bu yöntemde, yakın dönemde pazara çıkarılmış ve satılmış benzer gayrimenkuller dikkate alınarak, pazar değerini etkileyebilecek kriterler çerçevesinde fiyat ayarlaması yapıldıktan sonra konu gayrimenkul/gayrimenkuller için m<sup>2</sup> birim değeri belirlenmiştir.

Bulunan emsaller, konum, fonksiyonel kullanım ve büyüklük gibi kriterler dahilinde karşılaştırılmış, emlak pazarının güncel değerlendirmesi için emlak pazarlama firmaları ile görüşülmüş; ayrıca ofisimizdeki mevcut data ve bilgilerden faydalanılmıştır.

Gayrimenkullerin pazar değerinin tespitinde pazarda bulunan emsal gayrimenkullerin sahip oldukları olumlu, olumsuz ve benzer özelliklere göre karşılaştırılması ve uyumlaştırılması yoluna gidilmiştir. Bu kapsamda emsal gayrimenkuller; konum / lokasyon, büyüklük, imar durumu, yapılaşma hakkı, fiziksel özellik gibi kriterler doğrultusunda değerlendirilmiştir. Değerlendirme kriterleri ise çok kötü, kötü, kötü-orta, orta, iyi-orta, iyi ve çok iyi olarak belirlenmiştir. Aşağıdaki tabloda bu kriterlerin puanlama aralıkları sunulmuş olup ayrıca büyüklük bazındaki değerlendirmeler de aşağıdaki tabloda yer almaktadır. Puan aralıkları mesleki deneyim ve şirketimizdeki diğer verilerden elde edilmiştir.





## SATILIK BİNA EMSALLERİNİN ANALİZİ

Emsal No	1	2	3	4	5
Yüzölçümü (m <sup>2</sup> )	1.820	2.250	1.251	1.450	610
İstenen Fiyat (TL)	198.000.000	70.000.000	69.000.000	60.000.000	27.000.000
Pazarlıklı Fiyat (TL)	178.200.000	66.500.000	63.480.000	57.000.000	24.300.000
Birim Değer (TL/m <sup>2</sup> )	97.912	29.556	50.743	39.310	39.836
Konum Düzeltmesi (%)	-30%	30%	0%	0%	0%
Alan Düzeltmesi (%)	20%	20%	20%	20%	20%
Şerefiye Düzeltmesi (%)	-30%	20%	10%	20%	20%
Toplam Düzeltme Miktarı (%)	-40%	70%	30%	40%	40%
Düzeltilmiş Birim Değer (TL/m <sup>2</sup> )	58.745	50.245	65.965	55.035	55.770
Ortalama Birim Değer (TL/m <sup>2</sup> )	<b>57.150</b>				

Rapora konu taşınmaz ile aynı bölgede yer alan benzer özelliklere sahip satılık bina emsalleri araştırılmıştır. Emsallerin pazarlık payları ve şerefiyeleri dikkate alınarak düzeltilmiş birim değeri olarak birim m<sup>2</sup> değeri **57.150,-TL/m<sup>2</sup>** birim değer hesaplanmış ve yasal ve mevcut durum değerleri aşağıdaki tabloda belirtilmiştir.

ADA/PARSEL	KAPALI ALAN (m <sup>2</sup> )	BİRİM DEĞER (TL/M <sup>2</sup> )	YUVARLATILMIŞ DEĞER (TL)
842/60	5.782,00	57.150	<b>330.440.000</b>

## 8.2. MALİYET HESABI YÖNTEMİ İLE ULAŞILAN SONUÇ PAZAR DEĞERİ HESABI VE ANALİZİ

Maliyet yaklaşımı, bir alıcının, gereksiz külfet doğuran zaman, elverişsizlik, risk gibi etkenler söz konusu olmadıkça, belli bir varlık için, ister satın alma, isterse yapım yoluyla edinilmiş olsun, kendisine eşit faydaya sahip başka bir varlığı elde etme maliyetinden daha fazla ödeme yapmayacağı ekonomik ilkesinin uygulanmasıyla gösterge niteliğindeki değer belirlendiği yaklaşımdır. Bu yaklaşımda, bir varlığın cari ikame maliyetinin veya yeniden üretim maliyetinin hesaplanması ve fiziksel bozulma ve diğer biçimlerde gerçekleşen tüm yıpranma paylarının düşülmesi suretiyle gösterge niteliğindeki değer belirlenmektedir.

Bu yöntemde aşağıdaki bileşenler<sup>2</sup>dikkate alınmıştır.

- Parselin değeri
- Parsel üzerindeki inşaat yatırımların değeri

### 8.2.1. PARSELİN DEĞER ANALİZİ

Parselin değer tespitinde Pazar Yaklaşımı yönteminden istifade edilmiştir. Bu yöntemde, yakın dönemde pazara çıkarılmış ve satılmış benzer gayrimenkuller dikkate alınarak, pazar değerini etkileyebilecek kriterler çerçevesinde fiyat ayarlaması yapıldıktan sonra konu gayrimenkul/gayrimenkuller için m<sup>2</sup> birim değeri belirlenmektedir.

<sup>2</sup> Bu bileşenler, arsa ve inşaat yatırımların ayrı ayrı satışına esas alınabilecek değerler anlamında olmayıp taşınmazın toplam değerinin oluşumuna ışık tutmak üzere verilmiş fiktif büyüklüklere sahiptir.



Bulunan emsaller, konum, fonksiyonel kullanım ve büyüklük gibi kriterler dahilinde karşılaştırılmış, emlak pazarının güncel değerlendirmesi için emlak pazarlama firmaları ile görüşülmüş; ayrıca ofisimizdeki mevcut data ve bilgilerden faydalanılmıştır.

Parselin pazar değerinin tespitinde pazarda bulunan emsal gayrimenkullerin sahip oldukları olumlu, olumsuz ve benzer özelliklere göre karşılaştırılması ve uyumlaştırılması yoluna gidilmiştir. Bu kapsamda emsal gayrimenkuller; konum / lokasyon, büyüklük, imar durumu, yapılaşma hakkı, fiziksel özellik gibi kriterler doğrultusunda değerlendirilmiştir. Puan aralıkları mesleki deneyim ve şirketimizdeki diğer verilerden elde edilmiştir.

Parsellerin pazar değerinin tespitine ilişkin karşılaştırma analizi aşağıdaki şekilde yapılmıştır.

Emsal No	1	2	3	4	5	6
Yüzölçümü (m <sup>2</sup> )	3.715	5.200	258	382	635	4.029
İstenen Fiyat (TL)	230.000.000	375.000.000	15.000.000	26.500.000	57.000.000	120.000.000
Pazarlıklı Fiyat (TL)	218.500.000	356.250.000	14.250.000	25.175.000	54.150.000	114.000.000
Birim Değer (TL/m <sup>2</sup> )	58.816	68.510	55.233	65.903	85.276	28.295
Konum/Şerefiye Düzeltmesi (%)	10%	0%	0%	5%	0%	60%
Yüzölçümü Düzeltmesi (%)	0%	0%	-10%	-10%	-10%	0%
Yapılaşma Hakkı Düzeltmesi (%)	-5%	-20%	10%	-10%	-20%	20%
Toplam Düzeltme Miktarı (%)	5%	-20%	0%	-15%	-30%	80%
Düzeltilmiş Birim Değer (TL/m <sup>2</sup> )	61.755	54.810	55.235	56.020	59.695	50.930
Ortalama Birim Değer (TL/m <sup>2</sup> )	56.410					

Buna göre parselin m<sup>2</sup> birim değeri için **56.410,-TL/m<sup>2</sup>** birim değer hesaplanmıştır.

Parsel Özel Proje Alanı olarak belirlenen bölgede yer almakta olup, planda emsal: 0,30 olduğu görülmüştür. Ancak uygulamanın avan projeye göre yapılacağı öğrenilmiştir. Parsel sınırları dâhilinde yer alan kapalı alanın 5.782 m<sup>2</sup> olduğu ve 4.112,16 m<sup>2</sup> arsa alanı ile oranlandığında yaklaşık olarak **%1,40 emsal oranı** hesaplanmış ve emsal analizleri bu emsale göre yapılmıştır.

ADA/PARSEL	ALAN (m <sup>2</sup> )	BİRİM DEĞER (TL/M <sup>2</sup> )	YUVARLATILMIŞ DEĞER (TL)
842/60	4.112,60	56.410	<b>232.000.000</b>

## 8.2.2. İNŞAİ YATIRIMLARIN DEĞERİ

Parsel üzerinde yukarıda özellikleri belirtilmiş olan ticari bina yapısı inşa edilmiş olup tamamlanmış ve kullanılabilir haldedir. İnşaat yatırımlarının değerlendirmeye esas m<sup>2</sup> birim bedelleri binanın yapılış tarzı ve nitelikleri ile hâlihazır durumu dikkate alınarak saptanmıştır.

Çevre ve Şehircilik Bakanlığı'nın 2023 yılı m<sup>2</sup> Ağustos ayı birim maliyet listesine göre yapı sınıfı IV-A olan yapıların m<sup>2</sup> birim bedeli 10.200,-TL'dir. Mevcut yapının kalitesi, kullanım fonksiyonu ve bu gibi binaların mevcut piyasada daha yüksek bedellere mal olduğu kanaatiyle bina inşaat giderleri rapora konu taşınmazın yapısının durumu da dikkate alınarak %75 artırılmış ve (10.200,-TL x 1,75) 17.850,-TL/m<sup>2</sup> olarak esas alınmıştır. Yani sıra ilave maliyetler tabloda ek maliyetler başlığı altında maliyet tablosuna eklenmiş, bu



kalemlerin oluşturduğu toplam inşaat maliyeti dikkate alınarak diğer proje giderleri yine aşağıdaki tablodaki oran ve kalemlerin yüzdesel dağılımı şeklinde maliyete ilave edilmiştir.

2015 yılında tamamlanan yapının toplam ömrü 50 yıl olarak esas alınmak suretiyle eskime oranı her yıl için %2 olarak kabul edilmiş ve henüz 2024 yılının başında olduğumuz için 8 yıl esas alınmak suretiyle amortisman oranı %16 olarak hesap edilmiştir. Yapının güncel maliyet değeri genel inşaat maliyetinden bu amortisman oranı çıkarılarak hesaplanmıştır.

Tüm bu kabullerden hareketle taşınmaz için hesaplanan yatırım maliyeti aşağıdaki gibidir.

FONKSİYON	ALAN (m <sup>2</sup> )	m <sup>2</sup> BİRİM MALİYETİ (TL)	MALİYET (TL)
TİCARİ BİNA	5.782,00	17.850	103.208.700
<b>TOPLAM</b>	<b>5.782,00</b>	-	<b>103.208.700</b>
<b>Diğer Maliyet Kalemleri</b>			
Mühendislik ve Mimarlık Hizmetleri	3,00%	-	3.096.261
Proje Yönetim ve Yapı Denetim Giderleri	4,00%	-	4.128.348
Yatırımcı Sabit Giderleri	2,00%	-	2.064.174
Yasal İzinler ve Danışmanlık Giderleri	2,50%	-	2.580.218
Müteahhit Ücreti	20,00%	-	20.641.740
<b>ORTALAMA / TOPLAM İNŞAAT MALİYETİ</b>		<b>23.472,75</b>	<b>135.719.441</b>
Amortisman	16,00%	-	21.715.110
<b>AMORTİSMAN SONRASI İNŞAİ DEĞER (TL)</b>			(114.004.330) <b>114.000.000</b>

### 8.2.3. ULAŞILAN SONUÇ

Yapılan piyasa araştırmaları, değerlendirme süreci ve emsal analizinden hareketle rapora konu parselin m<sup>2</sup> birim değeri takdir edilmiş ve yüzölçümü büyüklüğü (arsa payı) ile çarpılarak pazar değerleri hesaplanmış ve 8.2.2 İnşai Yatırımların Değeri bölümünde hesaplanan inşaat maliyeti ile toplanarak taşınmazın toplam değeri hesaplanmıştır.

Buna göre 842 ada 60 nolu parselde yer alan binanın inşai yatırımların toplam değeri aşağıdaki tabloda gösterilmiştir.

ADA/PARSEL	PARSEL DEĞERİ (TL)	İNŞAİ YATIRIM MALİYET DEĞERİ (TL)	YUVARLATILMIŞ TOPLAM DEĞER (TL)
842/60	232.000.000	114.000.000	346.000.000

### 8.3. ANALİZ SONUÇLARININ DEĞERLENDİRİLMESİ

Kullanılan yöntemlere göre ulaşılan pazar değerleri aşağıda tablo halinde listelenmiştir.

DEĞERLEME YÖNTEMİ	ULAŞILAN DEĞER
Pazar Yaklaşımı	330.440.000 TL
Maliyet Yaklaşımı	346.000.000 TL
<b>Uyumlaştırılmış Değer</b>	<b>346.000.000 TL</b>



Farklı yöntemlerle bulunan değerler arasında fark bulunmaktadır.

Uluslararası Değerleme Standartları UDS 105 Madde 10.3'te "Bir varlığa ilişkin değerlendirme yaklaşımlarının ve yöntemlerinin seçiminde amaç belirli durumlara en uygun yöntemin bulunmasıdır. Bir yöntemin her duruma uygun olması söz konusu değildir. Seçim sürecinde asgari olarak aşağıdakiler dikkate alınır:

(a) değerlendirme görevinin koşulları ve amacı ile belirlenen uygun değer esas(lar)ı ve varsayılan kullanım(lar)ı,

(b) olası değerlendirme yaklaşımlarının ve yöntemlerinin güçlü ve zayıf yönleri,

(c) her bir yöntemin varlığın niteliği ve ilgili pazardaki katılımcılar tarafından kullanılan yaklaşımlar ve yöntemler bakımından uygunluğu,

(d) yöntem(ler)in uygulanması için gereken güvenilir bilginin mevcudiyeti" Ve yanı sıra UDS 105 Madde 10.4'te ise "Değerleme çalışmasında yer alan bilgiler ve şartlar dikkate alındığında, özellikle tek bir yöntemin doğruluğuna ve güvenilirliğine yüksek seviyede itimat duyulduğu hallerde, değerlemeyi gerçekleştirenlerin bir varlığın değerlemesi için birden fazla değerlendirme yöntemi kullanması gerekmez. Ancak, değerlemeyi gerçekleştirenin çeşitli yaklaşım ve yöntemleri kullanmayı da göz önünde bulundurması gerekli görülmekte olup, özellikle tek bir yöntem ile güvenilir bir karar verilebilmesi için yeterli bulguya dayalı veya gözlemlenebilen girdinin mevcut olmadığı hallerde, bir değer belirlenebilmesi amacıyla birden fazla değerlendirme yaklaşımı veya yöntemi gerekli görülüp kullanılabilir. Birden fazla değerlendirme yaklaşımı veya yönteminin, hatta tek bir yaklaşım dahilinde birden fazla yöntemin kullanıldığı hallerde, söz konusu farklı yaklaşım veya yöntemlere dayalı değer takdirinin makul olması ve birbirinden farklı değerlerin, ortalama alınmaksızın, analiz edilmek ve gerekçeleri belirtilmek suretiyle tek bir sonuca ulaştırılma sürecinin değerlemeyi gerçekleştiren tarafından raporda açıklanması gerekli görülmektedir." Denilmektedir.

Ekonominin çeşitli nedenlerle ortaya çıkabilecek olumlu ya da olumsuz faktörlere bağlı olarak değişkenlik arz edebilecek olması ve gayrimenkul rayiçlerinin ise her dönemde kendi içinde daha tutarlı bir denge taşımasından hareketle nihai değer olarak mevcut pazarda arsa nitelikli gayrimenkuller için pazar yaklaşımı; mevcut pazarda kira getirisi ile ifade edilen ekonomik büyüklüğüne sahip bina ve diğer unsurları için ise maliyet yaklaşımı ile bulunan değer alınması uygun görülmüştür.

Buna göre rapor konusu taşınmazın pazar değeri **346.000.000,-TL** olarak hesaplanmıştır.

### **8.3.1. BOŞ ARAZİ VE GELİŞTİRİLMİŞ PROJE DEĞERİ ANALİZİ VE KULLANILAN VERİ VE VARSAYIMLAR**

Değerleme, proje geliştirme niteliğinde değildir.

### **8.3.2. ASGARİ BİLGİLERDEN RAPORDA VERİLMEYENLERİN NEDEN VERİLMEDİKLERİNİN GEREKÇELERİ**

Asgari bilgilerden verilmeyen yoktur.



### **8.3.3. MÜŞTEREK VEYA BÖLÜNMÜŞ KISIMLARIN DEĞERLEME ANALİZİ**

Binaya ait müşterek ya da bölünmüş kısımları bulunmakta olup bir bütün olarak değerlendirilmiştir.

### **8.3.4. HASILAT PAYLAŞIMI VEYA KAT KARŞILIĞI YÖNTEMİ İLE YAPILACAK PROJELERDE, EMSAL PAY ORANLARI**

Hasılat paylaşımı ya da kat karşılığı yöntemleri kullanılmamıştır.

### **8.3.5. KİRA DEĞER ANALİZİ VE KULLANILAN VERİLER**

Kira değer analizi yapılmamıştır.

## **9.BÖLÜM DEĞERLEME KONUSU GAYRİMENKULİÇİN SON ÜÇ YIL İÇERİSİNDE HAZIRLANMIŞ GAYRİMENKUL DEĞERLEME RAPORLARI**

---

Raporda yer alan değerlendirme konusu gayrimenkul için, şirketimiz tarafından son üç yıl içerisinde SPK Mevzuatı kapsamında hazırlanmış gayrimenkul değerlendirme raporu bulunmamaktadır.



## 10.BÖLÜM NİHAİ DEĞER TAKDİRİ VE SONUÇ

Rapor içeriğinde özellikleri belirtilen binanın yerinde yapılan incelemelerinde konumuna, arsasının yüzölçümü büyüklüğüne, imar durumlarına, parseldeki yapının toplam kullanım alanı büyüklüğüne, fiziksel özelliklerine ve çevrede yapılan piyasa araştırmalarına göre günümüz ekonomik koşulları itibariyle takdir edilen toplam değeri aşağıdaki tabloda sunulmuştur.

<b>İSTANBUL İLİ KÜÇÜKÇEKMECE İLÇESİ HALKALI MAHALLESİ 842 ADA 60 PARSELDE YER ALAN BİNANIN TAKDİR EDİLEN</b>	
<b>PAZAR DEĞERİ (KDV HARİÇ)</b>	<b>346.000.000,-TL</b>
<b>PAZAR DEĞERİ (KDV DAHİL)</b>	<b>418.800.000,-TL</b>

Bulunduğu bölge, konumu, imar durumu, ulaşımı ve kullanım olanakları göz önünde bulundurularak, değerlendirme konusu taşınmazın "SATILABİLİR" nitelikte olduğu kanaatindeyiz.

İş bu rapor e-imzalı doküman olarak hazırlanmıştır.

KDV oranı tüm gayrimenkuller için %20 kabul edilmiştir.

Bu rapor Türkiye Değerleme Uzmanları Birliği tarafından yayınlanan Uluslararası Değerleme Standartları (2017) kapsamında ve Sermaye Piyasası Hükümlerine göre hazırlanmıştır.

Bilgilerinize sunulur. 15 Ocak 2024

(Ekspertiz tarihi: 12 Ocak 2024)

Saygılarımızla,  
**INVEST Gayrimenkul Değerleme  
ve Danışmanlık A.Ş.**

***e-imzalıdır.***

**Fahri ŞAHİN**  
Değerleme Uzmanı  
(Lisans No: 411563)

***e-imzalıdır.***

**Halime BÜYÜKÜNLÜER**  
Değerlem Uzmanı / Kontrolör  
(Lisans No: 406998)

***e-imzalıdır.***

**M. Mustafa YÜKSEL**  
Sorumlu Değerleme Uzmanı  
(Lisans No:401651)

